

Gschnitztal

Gesamte Weglänge 16 km

- 1 Der Gschnitzbach
- 2 Das Wasser
- 3 Die Gletscher im Gschnitztal
- 4 Ungeheuer im Bach
- 5 Sarntheiner Wasserfall
- 6 Energie Spielplatz & Landschaftssee
- 7 Feuchtwiesen & Niedermoore



Tourismusverband Wipptal
 Rathausplatz 1
 6150 Steinach, Österreich
 T +43 5272 6270
 E tourismus@wipptal.at
www.wipptal.at



- 8 Der Klimawandel
- 9 Moore
- 10 Kneippen
- 11 Wasser als Kultur
- 12 Globale Wasserressourcen
- 13 Mühlendorf

Medieninhaber: Tourismusverein Gossensass & Tourismusverband Wipptal
Bilder: Tourismusverein Gossensass & Tourismusverband Wipptal
Illustrationen: LCEWENZAHM.at
Konzept, Layout & Gestaltung: LCEWENZAHM.at © 2020



- ☞ Lapones Alm
- 🏠 Bremer Hütte
- ☞ Gschnitzer/Österreichische Tribulaunhütte
- ☞ Pflerscher/Italienische Tribulaunhütte Rifugio Tribulaun (Val di Fleres)


Pflerschtal

Gesamte Weglänge 10 km

- 1 Start-Eingangsportal
- 2 Nestl-Spielweiher
- 3 Portjoch-Wald
- 4 Tschött-Felsen
- 5 Anichen-Wurzelwasser
- 6 Wasserfall „Hölle“



Tourismusverein Gossensass
 Ibsenplatz 2
 39041 Gossensass, Italien
 T +39 0472 632372
 E info@gossensass.org
www.gossensass.org




Gossy & Gschnitz
 Dem Wasser auf der Spur
 im Gschnitz- & Pflerschtal



Gossy & Gschnitz
 Dem Wasser auf der Spur
 im Pflersch- & Gschnitztal

Gefördert durch den Europäischen Fonds für regionale Entwicklung und Interreg V-A Italien-Österreich 2014-2020





Willkommen im Reich von Gossy & Gschnitzzy! Die beiden Wassertropfen erzählen ihre spannende Geschichte entlang von zwei Wegen in Nord- und Südtirol. Du kannst die Abenteuer der quirligen Tropfen nacherleben und erfährst nebenbei viel Wissenswertes über Wasser.



Beantworte die Fragen in der App und es erwartet dich eine Belohnung beim Mühlendorf Gschnitz.

App & Rätsel

An den Tafeln im Gschnitztal befinden sich QR-Codes. Diese können mit jedem Smartphone gescannt werden. Hinter jedem Code verbirgt sich eine Frage mit mehreren Antwortmöglichkeiten. Nach der Beantwortung wird die Antwort und der Hintergrund von Gossy & Gschnitzzy anschaulich erklärt. Werden alle Rätselfragen beantwortet, winkt im Mühlendorf eine kleine Überraschung.

folge dem Tropfen

Folge den tropfenförmigen Wegweisern, so bleibst du immer am Wasserweg und verpasst keine Station.

Entlang von beiden Wegen im Gschnitz- und Pflerschtal sind wahre Entdecker*innen mit Orientierungssinn gefragt! Auf den Karten (Rückseite) sind Rast- und Erfrischungsmöglichkeiten für müde Wasserforscher*innen verzeichnet.

Gossy →

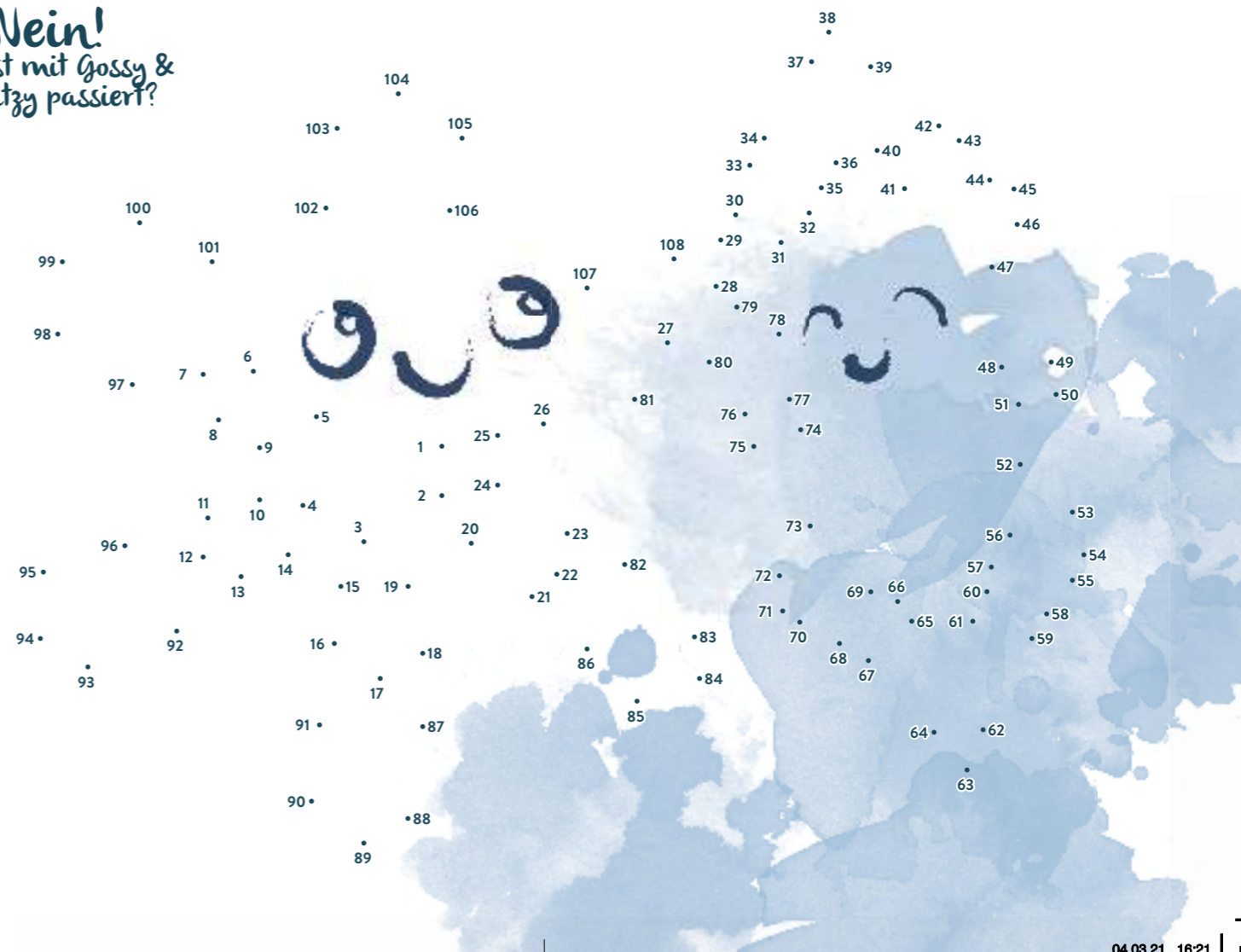


← Gschnitzzy

Dem Wasser auf der Spur

Im Pflerschtal erwarten dich aussergewöhnliche Spielplätze, Tropfenhäuser, Kletterfelsen und ein eigener Wasserspielbereich. Über mehrere Stationen wird das Märchen von Gossy und Gschnitzzy erzählt. Im Gschnitztal wird auf den Spuren des Wassers gewandert. Mit viel Wissenswertem über Wasser und die Geschichte des Tals, vorbei an dem Energie Spielplatz bis hin zum Mühlendorf. Im App kann zudem mit Gschnitzzy & Gossy das Wasser-Rätsel gelöst werden.

Oh Nein! Was ist mit Gossy & Gschnitzzy passiert?



Das Märchen

Das kindgerechte Märchen von Gossy und Gschnitzzy erklärt den Kreislauf des Wassers und seine physikalischen Grundlagen mit unterhaltsamen, kurzen Geschichten. Die beiden Wassertropfen verdunsten, bilden Wolken, regnen und schneien, kondensieren, schmelzen und versickern. Wir folgen ihnen über Wasserfälle und durch Pflanzen, in Bergbäche und breite Flüsse. Schwer greifbare Phänomene – einfach und nachvollziehbar erklärt.

